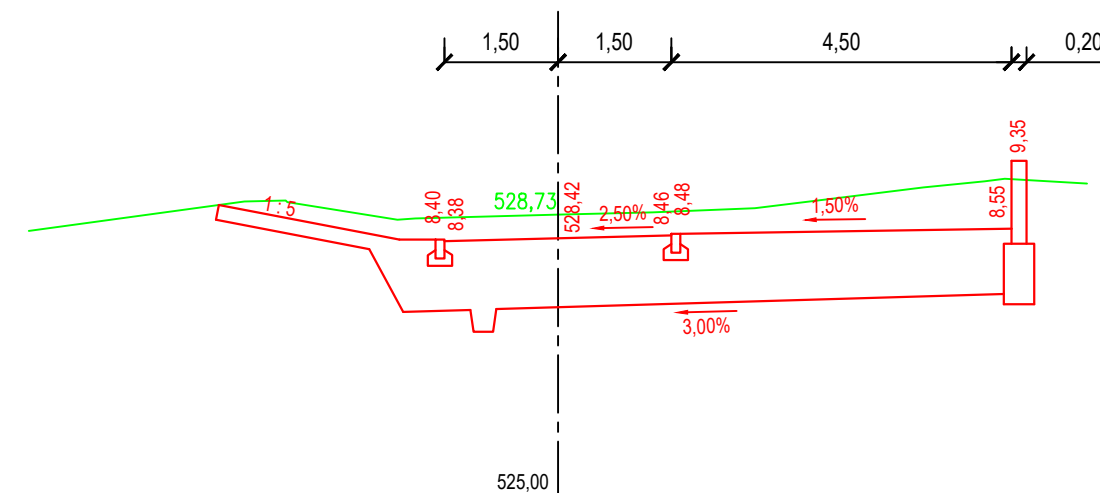
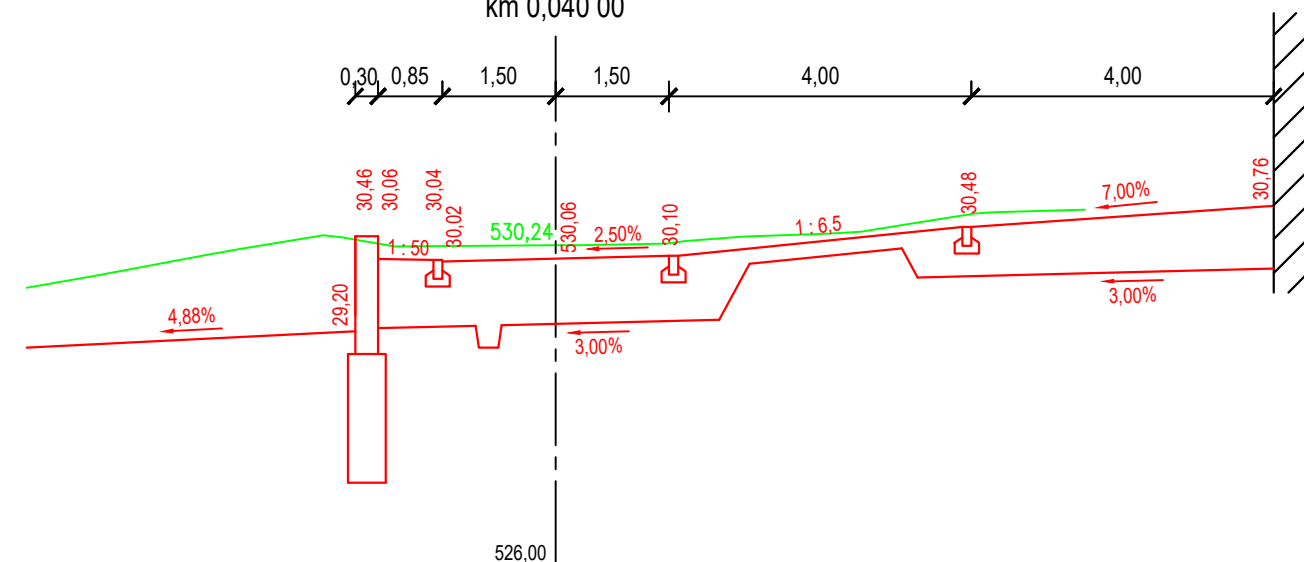


# Charakteristické řezy IO 01-02

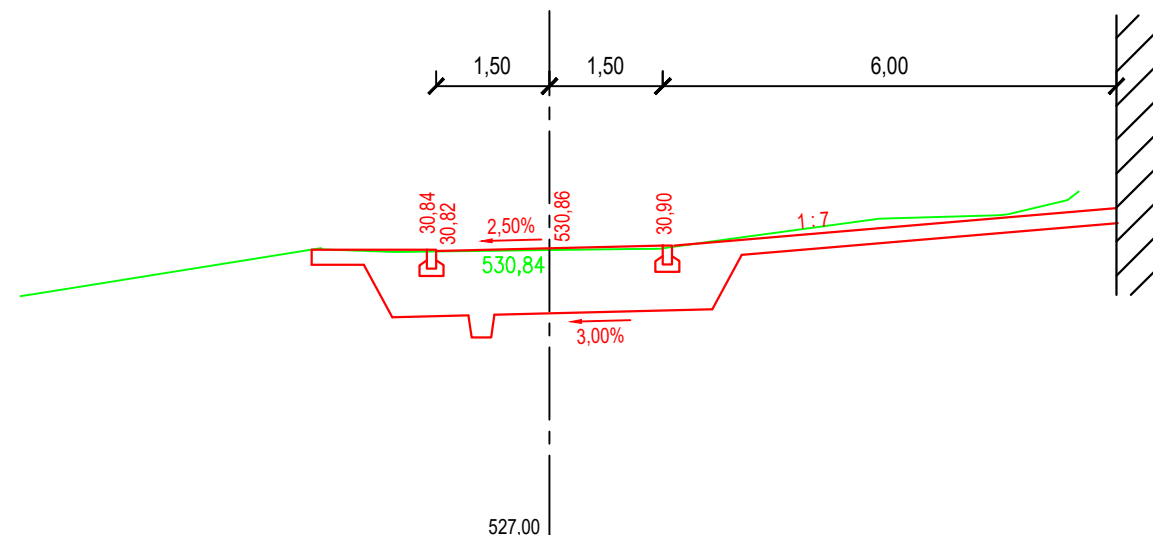
IO 01-02 PR: 1  
km 0,020 00



IO 01-02 PR: 2  
km 0,040 00



IO 01-02 PR: 3  
km 0,060 00



projekt výškopisný systém BpV  
polohopisný systém S-JTSK

Revitalizace veřejných ploch města Luby  
DPS - Dokumentace pro provedení stavby

investor / hlavní architekt

Město Luby  
A69 – architekti s.r.o.

zpracovatelé části

Dopravní stavby a venkovní architektura s.r.o.  
Ing. Jiří Ševčík  
Jozef Turza, Miroslav Fischer

výkres/dokument

Dopravní řešení a komunikace IO 01 - lok. B

Charakteristické příčné řezy

číslo výkresu/dokumentu

LUB DPS D.2.1.5.2

atributy dokumentu

paré č.

měřítko 1:100

datum 06/2018